

คำชี้แจง

ใบงานที่ 1 เรื่อง การเก็บข้อมูลพื้นฐานในท้องถิ่น

การเก็บข้อมูลพื้นฐานในท้องถิ่น เป็นการเก็บรวบรวมข้อมูลพื้นฐานของหมู่บ้าน ชุมชน เพื่อให้ทราบข้อมูลทางด้านศาสนา ประชากร สถานศึกษา และการบริหารขององค์กรปกครองส่วนท้องถิ่น

วัตถุประสงค์

1. เพื่อให้ทราบข้อมูลพื้นฐานในท้องถิ่นของตน
2. เพื่อให้เห็นศักยภาพของท้องถิ่น
3. เพื่อให้เกิดทักษะในการสอบถาม รวบรวมข้อมูลและเป็นส่วนหนึ่งของชุมชน

วัสดุ/อุปกรณ์

- 1.....
- 2.....
- 3.....
- 4.....
- 5.....

วิธีการ

- 1.....
- 2.....
- 3.....
- 4.....
- 5.....

ผลที่คาดว่าจะได้รับจากการทำใบงาน

- 1.....
- 2.....
- 3.....
- 4.....
- 5.....

ใบงานที่ 1
เรื่อง การเก็บข้อมูลพื้นฐานในท้องถิ่น

- ชื่อหมู่บ้าน ชุมชน แขวง (ที่เป็นทางการ)
ชื่อหมู่บ้าน ชุมชน แขวง (ที่ชาวบ้านเรียก).....
- ที่ตั้ง หมู่..... ซอย..... ถนน..... ตำบล/แขวง.....
อำเภอ/เขต..... จังหวัด.....
เส้นทางหลวงหมายเลข..... เส้นทางท้องถิ่น

แผนที่หมู่บ้าน ชุมชน แขวง โดยสังเขป

เหนือ
↑

มาตราส่วน.....

- ข้อมูลทางศาสนา พุทธ วัดแห่ง เจ้าอาวาส.....รูป พระภิกษุสงฆ์.....รูป
 อิสลาม มัสยิดแห่ง อิหม่าม.....คน
 คริสต์ โบสถ์แห่ง นักบวชคน
 อื่นๆ ระบุ

4. จำนวนประชากร

หมู่ที่.....จำนวน.....ครัวเรือน จำนวนพื้นที่ไร่

จำนวนประชากร.....คน ชาย.....คน หญิง.....คน

วัยเด็กเล็ก (0 - 4 ปี) คน ชาย.....คน หญิง.....คน

วัยเด็ก (5 - 14 ปี) คน ชาย.....คน หญิง.....คน

วัยรุ่น (15 - 19 ปี) คน ชาย.....คน หญิง.....คน

วัยผู้ใหญ่ (20 - 59 ปี) คน ชาย.....คน หญิง.....คน

วัยสูงอายุ (60 ปีขึ้นไป) คน ชาย.....คน หญิง.....คน

คำชี้แจง

ใบงานที่ 2 เรื่อง การเก็บข้อมูลการประกอบอาชีพในท้องถิ่น

การเก็บข้อมูลการประกอบอาชีพในท้องถิ่น เป็นการเก็บรวบรวมจัดทำฐานข้อมูลการประกอบอาชีพในท้องถิ่น เพื่อทราบข้อมูลการประกอบอาชีพ ปัญหาและแนวทางการแก้ปัญหา กำหนดแนวทางการอนุรักษ์และพัฒนาในด้านการประกอบอาชีพในท้องถิ่น

วัตถุประสงค์

1. เพื่อให้ทราบการประกอบอาชีพของบุคคลในท้องถิ่น
2. เพื่อให้ทราบศักยภาพทางเศรษฐกิจของท้องถิ่น

วัสดุ/อุปกรณ์

- 1.....
- 2.....
- 3.....
- 4.....
- 5.....

วิธีการ

- 1.....
- 2.....
- 3.....
- 4.....
- 5.....

ผลที่คาดว่าจะได้รับจากการทำใบงาน

- 1.....
- 2.....
- 3.....
- 4.....
- 5.....

ใบงานที่ 2
เรื่อง การเก็บข้อมูลการประกอบอาชีพในท้องถิ่น

9. การประกอบอาชีพ

9.1 ด้านเกษตรกรรม

พื้นที่ทำนา.....ไร่.....งาน.....ตารางวา จำนวน.....ครัวเรือน

พื้นที่ทำสวน.....ไร่.....งาน.....ตารางวา จำนวน.....ครัวเรือน

พืชสวนที่สำคัญ ได้แก่

- | | | | | |
|--------|------------|----------|----------|---------|
| 1..... | จำนวน..... | ไร่..... | งาน..... | ตารางวา |
| 2..... | จำนวน..... | ไร่..... | งาน..... | ตารางวา |
| 3..... | จำนวน..... | ไร่..... | งาน..... | ตารางวา |
| 4..... | จำนวน..... | ไร่..... | งาน..... | ตารางวา |
| 5..... | จำนวน..... | ไร่..... | งาน..... | ตารางวา |

พื้นที่ทำไร่.....ไร่.....งาน.....ตารางวา จำนวน.....ครัวเรือน

พืชไร่ที่สำคัญ ได้แก่

- | | | | | |
|--------|------------|----------|----------|---------|
| 1..... | จำนวน..... | ไร่..... | งาน..... | ตารางวา |
| 2..... | จำนวน..... | ไร่..... | งาน..... | ตารางวา |
| 3..... | จำนวน..... | ไร่..... | งาน..... | ตารางวา |
| 4..... | จำนวน..... | ไร่..... | งาน..... | ตารางวา |
| 5..... | จำนวน..... | ไร่..... | งาน..... | ตารางวา |

ปศุสัตว์ จำนวนสัตว์ในพื้นที่โดยรวม

โค.....ตัว	กระบือ.....ตัว
เป็ด.....ตัว	ไก่.....ตัว
สุกร.....ตัว	อื่นๆ.....ตัว

ประมง

แหล่งน้ำสาธารณะเพาะพันธุ์สัตว์น้ำ.....แห่ง พื้นที่.....ไร่

สถานที่เพาะเลี้ยงสัตว์น้ำเอกชน.....แห่ง พื้นที่.....ไร่

ทำเทียบเรือ/สะพานปลา จำนวน.....แห่ง

ผลผลิตสัตว์น้ำจากการเพาะเลี้ยง.....ตัน/ปี

ผลผลิตสัตว์น้ำจับจากแหล่งน้ำสาธารณะ.....ตัน/ปี

อื่นๆ.....

9.2 ด้านอุตสาหกรรม

จำนวนโรงงานอุตสาหกรรมขนาดใหญ่.....แห่ง
(มีคนงานตั้งแต่ 200 คนขึ้นไปหรือมีทรัพย์สินเกินกว่า 200 ล้านบาทขึ้นไป)
กิจการอุตสาหกรรม เกี่ยวกับ

- 1.....
- 2.....

จำนวนโรงงานอุตสาหกรรมขนาดกลาง.....แห่ง
(มีคนงาน 50 - 200 คนหรือมีทรัพย์สินตั้งแต่ 20 - 200 ล้านบาท)
กิจการอุตสาหกรรม เกี่ยวกับ

- 1.....
- 2.....

จำนวนโรงงานอุตสาหกรรมขนาดเล็ก หรือครัวเรือน.....แห่ง
(มีคนงานไม่เกิน 50 คนหรือมีทรัพย์สินถาวรไม่เกิน 20 ล้านบาท)
กิจการอุตสาหกรรม เกี่ยวกับ

- 1.....
- 2.....
- 3.....

10. การพาณิชย์

ธนาคาร.....แห่ง สถานีบริการน้ำมัน.....แห่ง
บริษัท.....แห่ง ศูนย์การค้า/ห้างสรรพสินค้า.....แห่ง
ห้างหุ้นส่วนจำกัด.....แห่ง ตลาดสด.....แห่ง
ร้านค้าต่าง ๆแห่ง โรงฆ่าสัตว์.....แห่ง
อื่น ๆแห่ง โรงสีข้าวแห่ง

11. สถานบริการ

โรงแรม.....แห่ง
ร้านอาหาร.....แห่ง
โรงภาพยนตร์.....แห่ง
สถานีขนส่ง.....แห่ง
อื่น ๆแห่ง

บันทึกข้อมูลโดยหน่วยงาน/โรงเรียน.....
วัน เดือน ปี

คำชี้แจง

ใบงานที่ 3 เรื่อง การเก็บข้อมูลด้านกายภาพในท้องถิ่น

การเก็บข้อมูลด้านกายภาพในท้องถิ่น เป็นการเก็บรวบรวมข้อมูลทางด้านสภาพภูมิประเทศ ลักษณะดิน แหล่งน้ำ อุณหภูมิ ปริมาณแสง และตำแหน่งทางภูมิศาสตร์ของทรัพยากรกายภาพในท้องถิ่น

วัตถุประสงค์

1. เพื่อให้ทราบสภาพภูมิศาสตร์ในท้องถิ่น
2. เพื่อให้ทราบศักยภาพของทรัพยากรกายภาพในท้องถิ่น
3. เพื่อให้เกิดการมีส่วนร่วมในอนุรักษ์ทรัพยากรในท้องถิ่น

วัสดุ/อุปกรณ์

- 1.....
- 2.....
- 3.....
- 4.....
- 5.....

วิธีการ

- 1.....
- 2.....
- 3.....
- 4.....
- 5.....

ผลที่คาดว่าจะได้รับจากการทำใบงาน

- 1.....
- 2.....
- 3.....
- 4.....
- 5.....

ใบงานที่ 3
เรื่อง การเก็บข้อมูลด้านกายภาพในท้องถิ่น

12. สภาพภูมิประเทศ เช่น ที่ราบ ลาดเอียง เนิน ภูเขา ลุ่ม แอ่ง **สังคมพืช** เช่น ป่าชายหาด ป่าชายเลน ป่าพรุ

.....
.....
.....
.....

13. ลักษณะดิน

ชนิดดิน

.....
.....
.....
.....

14. แหล่งน้ำ

แหล่งน้ำธรรมชาติ (จำนวน ความกว้างความยาว ปริมาณน้ำ มีน้ำตลอดปี หรือเป็นฤดูกาล)

ห้วย ชื่อ.....

ขนาด ความกว้าง.....กิโลเมตร ความยาว.....กิโลเมตร

มีน้ำตลอดปี มีน้ำเป็นฤดูกาล

หนอง ชื่อ.....

ขนาด ความกว้าง.....กิโลเมตร ความยาว.....กิโลเมตร

มีน้ำตลอดปี มีน้ำเป็นฤดูกาล

คลอง ชื่อ.....

ขนาด ความกว้าง.....กิโลเมตร ความยาว.....กิโลเมตร

มีน้ำตลอดปี มีน้ำเป็นฤดูกาล

บึง ชื่อ.....

ขนาด ความกว้าง.....กิโลเมตร ความยาว.....กิโลเมตร

มีน้ำตลอดปี มีน้ำเป็นฤดูกาล

แม่น้ำ ชื่อ.....

ขนาด ความกว้าง.....กิโลเมตร ความยาว.....กิโลเมตร

มีน้ำตลอดปี มีน้ำเป็นฤดูกาล

แหล่งน้ำชลประทาน (จำนวน ความกว้างความยาว ปริมาณน้ำ มีน้ำตลอดปี หรือเป็นฤดูกาล)

ฝาย ชื่อ.....

ขนาด ความกว้าง.....กิโลเมตร ความยาว.....กิโลเมตร

มีน้ำตลอดปี มีน้ำเป็นฤดูกาล

คลองชลประทาน ชื่อ.....

ขนาด ความกว้าง.....กิโลเมตร ความยาว.....กิโลเมตร

มีน้ำตลอดปี มีน้ำเป็นฤดูกาล

เขื่อน ชื่อ.....

ขนาด ความกว้าง.....กิโลเมตร ความยาว.....กิโลเมตร

มีน้ำตลอดปี มีน้ำเป็นฤดูกาล

อ่างเก็บน้ำ ชื่อ.....

ขนาด ความกว้าง.....กิโลเมตร ความยาว.....กิโลเมตร

มีน้ำตลอดปี มีน้ำเป็นฤดูกาล

ฝายชะลอความชุ่มชื้นจำนวน.....ครอบคลุมพื้นที่.....

ปริมาณน้ำฝนเฉลี่ยต่อปี.....มิลลิเมตร

ปริมาณน้ำฝนเฉลี่ยสูงสุดต่อปีมิลลิเมตรช่วงเดือน - เดือน.....

ปริมาณน้ำฝนเฉลี่ยต่ำสุดต่อปีมิลลิเมตรช่วงเดือน - เดือน.....

ปริมาณความต้องการใช้น้ำเปรียบเทียบกับปริมาณน้ำที่มีในพื้นที่

เพียงพอตลอดปี

น้ำแห้งในช่วงเดือน..... - เดือน

น้ำท่วมในช่วงเดือน..... - เดือน

คุณภาพของน้ำ

ปนเปื้อนโลหะหนัก

ปนเปื้อนจุลินทรีย์

น้ำสะอาดไม่มีปัญหาการปนเปื้อน

15. อุณหภูมิ

เช้า..... องศาเซลเซียส

เที่ยง..... องศาเซลเซียส เย็น..... องศาเซลเซียส

ณ พื้นที่เก็บโดยรวมต่อวัน

สูงสุด.....องศาเซลเซียส ต่ำสุด.....องศาเซลเซียส

16. ปริมาณแสง

เช้า.....เปอร์เซ็นต์

เที่ยง.....เปอร์เซ็นต์

เย็น.....เปอร์เซ็นต์

17. พิกัดทางภูมิศาสตร์

ค่า X : ค่า Y :

บันทึกข้อมูลโดยหน่วยงาน/โรงเรียน.....

วัน เดือน ปี

คำชี้แจง

ใบงานที่ 4 เรื่อง การเก็บข้อมูลประวัติหมู่บ้าน ชุมชน วิถีชุมชน

การเก็บข้อมูลประวัติหมู่บ้าน ชุมชน วิถีชุมชน เป็นการเก็บข้อมูลประวัติหมู่บ้าน ที่มาการตั้งถิ่นฐาน ตั้งแต่อดีตถึงปัจจุบัน แสดงให้เห็นวิถีการดำรงชีวิตของคนในท้องถิ่น

วัตถุประสงค์

1. เพื่อให้ทราบประวัติความเป็นมาของท้องถิ่น
2. เพื่อให้ทราบศักยภาพของท้องถิ่น
3. เพื่อให้เกิดความภาคภูมิใจในท้องถิ่น

วัสดุ/อุปกรณ์

- 1.....
- 2.....
- 3.....
- 4.....
- 5.....

วิธีการ

- 1.....
- 2.....
- 3.....
- 4.....
- 5.....

ผลที่คาดว่าจะได้รับจากการทำใบงาน

- 1.....
- 2.....
- 3.....
- 4.....
- 5.....

แบบบันทึกข้อมูลวิถีชีวิตรายบุคคล

คำชี้แจง : ให้แต่ละกลุ่มสอบถาม สัมภาษณ์ วิถีชีวิต รอบวัน รอบสัปดาห์ รอบเดือน รอบปี
วัน/เดือน/ปี..... สถานที่บันทึก.....

ผู้ให้ข้อมูล คนที่.....

ชื่อ-สกุล อาชีพ..... อายุปี

ที่อยู่.....

วิถีชีวิตรอบวัน (กิจวัตรประจำวัน การประกอบอาชีพ ฯลฯ)

.....

.....

.....

.....

.....

วิถีชีวิตรอบสัปดาห์ (การทำบุญวันพระ ฯลฯ)

.....

.....

.....

.....

.....

วิถีชีวิตรอบเดือน (ประชุมรายเดือน การพัฒนาหมู่บ้าน ฯลฯ)

.....

.....

.....

.....

.....

วิถีชีวิตรอบปี (ประเพณี วัฒนธรรม ฯลฯ)

.....

.....

.....

.....

.....

แบบบันทึกวิถีชีวิตของหมู่บ้าน ชุมชน แขวง

คำชี้แจง : ให้แต่ละกลุ่มนำข้อมูลวิถีชีวิต มาสรุปข้อมูลเป็นวิถีชุมชน

ชื่อหมู่บ้าน / ชุมชน.....

หมู่ที่.....ตำบล/แขวง.....อำเภอ/เขต..... จังหวัด.....

วิถีชุมชน / แขวง

1. เดือนมกราคม

.....
.....
.....

2. เดือนกุมภาพันธ์

.....
.....
.....

3. เดือนมีนาคม

.....
.....
.....

4. เดือนเมษายน

.....
.....
.....

5. เดือนพฤษภาคม

.....
.....
.....

6. เดือนมิถุนายน

.....
.....
.....

7. เดือนกรกฎาคม

.....
.....
.....

8. เดือนสิงหาคม

.....
.....
.....

9. เดือนกันยายน

.....
.....
.....

10. เดือนตุลาคม

.....
.....
.....

11. เดือนพฤศจิกายน

.....
.....
.....

12. เดือนธันวาคม

.....
.....
.....

บันทึกข้อมูลเพิ่มเติม

.....
.....
.....
.....
.....
.....
.....
.....
.....
.....

บันทึกข้อมูลโดยหน่วยงาน/โรงเรียน.....

วัน เดือน ปี

คำชี้แจง

ใบงานที่ 5 เรื่อง การเก็บข้อมูลการใช้ประโยชน์ของพืชในท้องถิ่น

การเก็บข้อมูลการใช้ประโยชน์ของพืชในท้องถิ่น การเก็บข้อมูลพืชที่มีความสำคัญ และมีลักษณะพิเศษ สามารถนำมาใช้ประโยชน์ในด้านต่างๆ

วัตถุประสงค์

1. เพื่อให้ทราบข้อมูลการใช้ประโยชน์ของพืชในท้องถิ่น
2. เพื่อให้ทราบศักยภาพของพืชในท้องถิ่น
3. เพื่อให้ตระหนัก เห็นคุณค่า รู้ค่า ของพืชในท้องถิ่น

วัสดุ/อุปกรณ์

- 1.....
- 2.....
- 3.....
- 4.....
- 5.....

วิธีการ

- 1.....
- 2.....
- 3.....
- 4.....
- 5.....

ผลที่คาดว่าจะได้รับจากการทำใบงาน

- 1.....
- 2.....
- 3.....
- 4.....
- 5.....

ใบงานที่ 5
เรื่อง การเก็บข้อมูลการใช้ประโยชน์ของพืชในท้องถิ่น

20. ข้อมูลพืช

พืชที่มีความสำคัญ หรือมีลักษณะพิเศษ เช่น พืชที่เป็นไม้ผล ผักพื้นเมือง พืชสมุนไพร พืชใช้เนื้อไม้ พืชเศรษฐกิจ ฯลฯ

ชื่อพืช.....รหัสพรรณไม้.....

ลักษณะวิสัย

ลักษณะเด่นของพืช

.....
.....
.....

บริเวณที่พบ.....

แสดงพิกัดตำแหน่งพรรณไม้ (GIS) X : Y:

ตำบล/แขวง.....อำเภอ/เขต.....จังหวัด.....

อายุประมาณปี เส้นรอบวงลำต้น.....เมตร ความสูง.....เมตร

สถานภาพ.....จำนวนที่พบ.....ต้น

การใช้ประโยชน์ในท้องถิ่น (ระบุส่วนที่ใช้และวิธีการใช้)

อาหาร

.....
.....
.....

ยารักษาโรค ใช้กับคน

.....
.....
.....

ยารักษาโรค ใช้กับสัตว์

.....
.....
.....

เครื่องเรือน เครื่องใช้อื่นๆ

.....
.....
.....

ยาฆ่าแมลง ยาปราบศัตรูพืช

.....
.....
.....

ความเกี่ยวข้องกับประเพณี วัฒนธรรม

.....
.....
.....

ความเกี่ยวข้องกับความเชื่อทางศาสนา

.....
.....
.....

อื่นๆ (เช่นการเป็นพิษ อันตราย)

.....
.....
.....


ผู้ให้ข้อมูล ชื่อ-สกุลอายุปี
ที่อยู่

.....

หมายเหตุ : กรณีมีข้อมูลพีชที่สำคัญมากกว่า 1 ชนิด ขอให้เพิ่มเติมแบบฟอร์ม

<p>ผังแสดงตำแหน่งพรรณไม้</p> <p style="text-align: right;">เหนือ ↑</p> <p style="text-align: right;">มาตราส่วน.....</p>

วาดภาพประกอบ



มาตราส่วน.....

บันทึกข้อมูลโดยหน่วยงาน/โรงเรียน.....
วัน เดือน ปี

คำชี้แจง

ใบงานที่ 6 เรื่อง การเก็บข้อมูลการใช้ประโยชน์ของสัตว์ในท้องถิ่น

การเก็บข้อมูลการใช้ประโยชน์ของสัตว์ในท้องถิ่น การเก็บข้อมูลสัตว์ที่มีความสำคัญ และมีลักษณะพิเศษ สามารถนำข้อมูลไปพัฒนาและใช้ประโยชน์ในด้านต่างๆ

วัตถุประสงค์

1. เพื่อให้ทราบข้อมูลของสัตว์ในท้องถิ่น
2. เพื่อให้ทราบศักยภาพของสัตว์ในท้องถิ่น
3. เพื่อให้ตระหนัก เห็นคุณค่า ของสัตว์ในท้องถิ่น

วัสดุ/อุปกรณ์

- 1.....
- 2.....
- 3.....
- 4.....
- 5.....

วิธีการ

- 1.....
- 2.....
- 3.....
- 4.....
- 5.....

ผลที่คาดว่าจะได้รับจากการทำใบงาน

- 1.....
- 2.....
- 3.....
- 4.....
- 5.....

ใบงานที่ 6

เรื่อง การเก็บข้อมูลการใช้ประโยชน์ของสัตว์ในท้องถิ่น

21. ข้อมูลพันธุ์สัตว์ (สัตว์เลี้ยงที่มีความสำคัญ นิยมเลี้ยง เพื่อการอาชีพหรือเพื่อการอนุรักษ์)

ชื่อชนิดพันธุ์สัตว์..... รหัสพันธุ์สัตว์.....

ประเภท (เช่น สัตว์น้ำ สัตว์เลี้ยงลูกด้วยน้ำนม สัตว์เลี้ยงคลาน สัตว์สะเทินน้ำสะเทินบก สัตว์ปีก ฯลฯ)

.....

สถานที่พบ.....

พิกัดทางภูมิศาสตร์ (GIS) X: Y:

ตำบล/แขวง.....อำเภอ/เขต.....จังหวัด.....

จำนวนที่พบ อายุ ปี เพศ.....

ประวัติที่มา

.....
.....
.....
.....
.....
.....

ความสำคัญ/ลักษณะเด่น

.....
.....
.....
.....
.....
.....
.....
.....

เลี้ยงเพื่อการจำหน่าย รายได้/เดือน.....บาท รายได้ /ปี.....บาท

เลี้ยงเพื่อเป็นพ่อพันธุ์ ชื่อพันธุ์

เลี้ยงเพื่อเป็นแม่พันธุ์ ชื่อพันธุ์

อื่นๆ


ชื่อเจ้าของสัตว์ / ชื่อผู้ให้ข้อมูล

ชื่อ-สกุล อายุ ปี

ที่อยู่ บ้านเลขที่..... หมู่ที่..... ตำบล/แขวง..... อำเภอ/เขต.....

จังหวัด.....

วาดภาพประกอบ



มาตราส่วน.....

บันทึกข้อมูลโดยหน่วยงาน/โรงเรียน.....

วัน เดือน ปี

คำชี้แจง

ใบงานที่ 7 เรื่อง การเก็บข้อมูลการใช้ประโยชน์ของชีวภาพอื่นๆ ในท้องถิ่น

การเก็บข้อมูลการใช้ประโยชน์ของชีวภาพอื่นๆ ในท้องถิ่น การเก็บข้อมูลการใช้ประโยชน์ ชนิด และการกระจายพันธุ์ของสิ่งมีชีวิตอื่นๆ นอกจากพืชและสัตว์ เช่น เห็ด รา สาหร่าย ไลโคเคน ฯลฯ ในท้องถิ่น

วัตถุประสงค์

1. เพื่อให้ทราบข้อมูลชีวภาพอื่นๆ ในท้องถิ่น
2. เพื่อให้ทราบศักยภาพของชีวภาพอื่นๆในท้องถิ่น
3. เพื่อให้ตระหนัก เห็นคุณค่า ของชีวภาพอื่นๆ ในท้องถิ่น

วัสดุ/อุปกรณ์

- 1.....
- 2.....
- 3.....
- 4.....
- 5.....

วิธีการ

- 1.....
- 2.....
- 3.....
- 4.....
- 5.....

ผลที่คาดว่าจะได้รับจากการทำใบงาน

- 1.....
- 2.....
- 3.....
- 4.....
- 5.....

ใบงานที่ 7

เรื่อง การเก็บข้อมูลการใช้ประโยชน์ของชีวมวลอื่นๆ ในท้องถิ่น

22. ข้อมูลชีวมวลอื่นๆ (เช่น เห็ด รา สาหร่าย ไลเคน ฯลฯ)

1. ชื่อเรียกในท้องถิ่น รหัสชีวมวลอื่นๆ.....

ประเภท : เห็ด รา สาหร่าย ไลเคน ฯลฯ.....

การใช้ประโยชน์

กระจายพันธุ์.....

ลักษณะเด่น.....

บริเวณที่พบ หมู่บ้าน ตำบล/แขวง

อำเภอ/เขต..... จังหวัด.....

พิกัดทางภูมิศาสตร์ (GIS) ค่า X : ค่า Y :

2. ชื่อเรียกในท้องถิ่น รหัสชีวมวลอื่นๆ.....

ประเภท : เห็ด รา สาหร่าย ไลเคน ฯลฯ.....

การใช้ประโยชน์

กระจายพันธุ์.....

ลักษณะเด่น.....

บริเวณที่พบ หมู่บ้าน ตำบล/แขวง

อำเภอ/เขต..... จังหวัด.....

พิกัดทางภูมิศาสตร์ (GIS) ค่า X : ค่า Y :

3. ชื่อเรียกในท้องถิ่น รหัสชีวมวลอื่นๆ.....

ประเภท : เห็ด รา สาหร่าย ไลเคน ฯลฯ.....

การใช้ประโยชน์

กระจายพันธุ์.....


ลักษณะเด่น.....

บริเวณที่พบ หมู่บ้าน ตำบล/แขวง

อำเภอ/เขต..... จังหวัด.....

พิกัดทางภูมิศาสตร์ (GIS) ค่า X : ค่า Y :

วาดภาพประกอบ:



มาตราส่วน.....

บันทึกข้อมูลโดยหน่วยงาน/โรงเรียน.....

วัน เดือน ปี

คำชี้แจง

ใบงานที่ 8 เรื่อง การเก็บข้อมูลภูมิปัญญาในท้องถิ่น

การเก็บข้อมูลภูมิปัญญาในท้องถิ่น เป็นการเก็บข้อมูลภูมิปัญญาท้องถิ่นสาขาต่างๆ เช่น สาขาเกษตรกรรม สาขาอุตสาหกรรมและหัตถกรรม สาขาการแพทย์แผนไทย สาขาการจัดการทรัพยากรธรรมชาติและสิ่งแวดล้อม สาขากองทุนและธุรกิจชุมชน สาขาสวัสดิการ สาขาศิลปกรรม สาขาการจัดการองค์กร สาขาภาษาและวรรณกรรม สาขาศาสนาและประเพณี

วัตถุประสงค์

1. เพื่อให้ทราบข้อมูลภูมิปัญญาท้องถิ่น
2. เพื่อให้ทราบศักยภาพของภูมิปัญญาท้องถิ่น
3. เพื่อให้ตระหนักถึงการสืบสาน ภูมิปัญญาท้องถิ่น

วัสดุ/อุปกรณ์

- 1.....
- 2.....
- 3.....
- 4.....
- 5.....


วิธีการ

- 1.....
- 2.....
- 3.....
- 4.....
- 5.....

ผลที่คาดว่าจะได้รับจากการทำใบงาน

- 1.....
- 2.....
- 3.....
- 4.....
- 5.....

วาดภาพประกอบ



มาตราส่วน.....

บันทึกข้อมูลโดยหน่วยงาน/โรงเรียน.....

วัน เดือน ปี

คำชี้แจง

ใบงานที่ 9 เรื่อง การเก็บข้อมูลแหล่งทรัพยากรและโบราณคดีในท้องถิ่น

การเก็บข้อมูลแหล่งทรัพยากรและโบราณคดีในท้องถิ่น เป็นการเก็บข้อมูลแหล่งทรัพยากรที่เกิดขึ้นตามธรรมชาติและมนุษย์สร้างขึ้น เช่น อุทยานแห่งชาติ น้ำตก สวนเฉลิมพระเกียรติ สวนพฤกษศาสตร์ สวนรุกขชาติ โบราณสถาน โบราณวัตถุ ฯลฯ

วัตถุประสงค์

1. เพื่อให้ทราบข้อมูลแหล่งทรัพยากรและโบราณคดีในท้องถิ่น
2. เพื่อให้ทราบศักยภาพของแหล่งทรัพยากรและโบราณคดีในท้องถิ่น
3. เพื่อให้ตระหนักและอนุรักษ์ แหล่งทรัพยากรและโบราณคดีในท้องถิ่น

วัสดุ/อุปกรณ์

- 1.....
- 2.....
- 3.....
- 4.....
- 5.....

วิธีการ

- 1.....
- 2.....
- 3.....
- 4.....
- 5.....

ผลที่คาดว่าจะได้รับจากการทำใบงาน

- 1.....
- 2.....
- 3.....
- 4.....
- 5.....

แบบบันทึกข้อมูลโบราณคดี

25. ชื่อโบราณสถาน / โบราณวัตถุ.....

รหัสโบราณสถาน / โบราณวัตถุ.....

อายุ.....ปี รูปร่าง.....สี.....ขนาด.....

วัน เดือน ปี.....สถานที่บันทึก.....

พิกัดทางภูมิศาสตร์ (GIS) ค่า X : ค่า Y :

ลักษณะเด่น

ผู้ให้ข้อมูล ชื่อ-สกุล อายุปี

ที่อยู่

บันทึกเพิ่มเติม


บันทึกข้อมูลโดยหน่วยงาน/โรงเรียน.....

วัน เดือน ปี

วาดภาพประกอบ

โบราณสถาน

โบราณวัตถุ



มาตราส่วน.....